

BURMISTRZ MIASTA I GMINY
NAROL

Z up. BURMISTRZA
Arkadiusz MROCZEK
Z CA BURMISTRZA

ZALĄCZNIK NR 1
DO DECYZJI O USTALENIU LOKALIZACJI
INWESTYCJI CELU PUBLICZNEGO
GPB.6733.5.2022
SKALA 1:21000

Oznaczenie graficzne decyzji
Skala 1:2000
— Linie rozgraniczające teren inwestycji

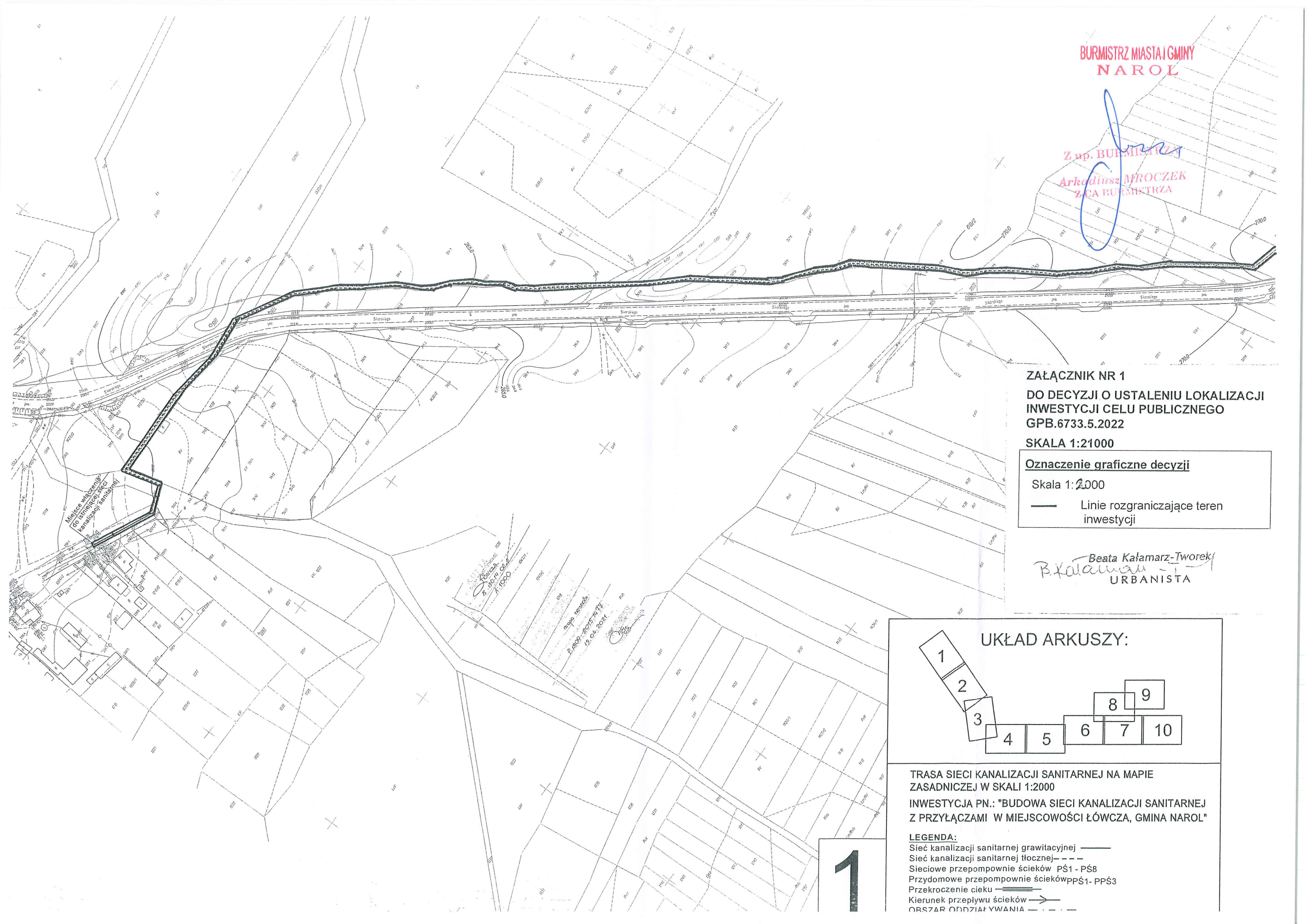
Beata Kałamorz-Tworek
URBANISTA



TRASA SIECI KANALIZACJI SANITARNEJ NA MAPIE
ZASADNICZEJ W SKALI 1:2000
INWESTYCJA PN.: "BUDOWA SIECI KANALIZACJI SANITARNEJ
Z PRZYŁĄCZAMI W MIEJSCOWOŚCI ŁÓWCZA, GMINA NAROL"

LEGENDA:
Sieć kanalizacji sanitarnej grawitacyjnej ———
Sieć kanalizacji sanitarnej tłocznej - - - - -
Sietciowe przepompownie ścieków PŚ1 - PŚ8
Przydomowe przepompownie ścieków ppPŚ1 - ppPŚ3
Przekroczenie cieku ———
Kierunek przepływu ścieków ———>———
GRSZAR ODDZIAŁ YWANIA - - - - -

1



BURMISTRZ MIASTAJ GMINY
NAROL

Z up. BURMISTRZA
Arkadiusz MROCZEK
Z-CIA BURMISTRZA

ZALĄCZNIK NR 2
DO DECYZJI O USTALENIU LOKALIZACJI
INWESTYCJI CELU PUBLICZNEGO
GPB.6733.5.2022
SKALA 1:2 000

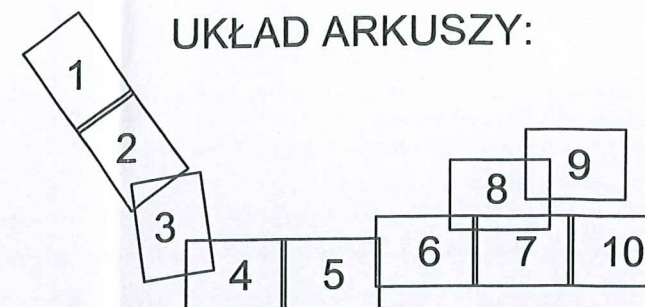
Oznaczenie graficzne decyzji

Skala 1:2 000

— Linie rozgraniczające teren
inwestycji

Beata Kałamarz-Tworek
B. Kałamarz
URBANISTA

UKŁAD ARKUSZY:



TRASA SIECI KANALIZACJI SANITARNEJ NA MAPIE
ZASADNICZEJ W SKALI 1:2000
INWESTYCJA PN.: "BUDOWA SIECI KANALIZACJI SANITARNEJ
Z PRZYŁĄCZAMI W MIEJSCOWOŚCI ŁÓWCZA, GMINA NAROL"

LEGENDA:
Sieć kanalizacji sanitarnej grawitacyjnej ———
Sieć kanalizacji sanitarnej tłocznej - - - - -
Sieciowe przepompownie ścieków PŚ1 - PŚ8
Przydomowe przepompownie ścieków pps1- pps3
Przekroczenie cieku ———>———
Kierunek przepływu ścieków ———>———
OBSZAR ODDZIAŁYWANIA - - - - -

2

Kopia
z projektu
z dnia 2022.09.14
Przebieg 2022.09.14
1:1000
Przebieg 2022.09.14
1:1000
Przebieg 2022.09.14
1:1000

ZAŁĄCZNIK NR 3
DO DECYZJI O USTALENIU LOKALIZACJI
INWESTYCJI CELU PUBLICZNEGO
GPB.6733.5.2022

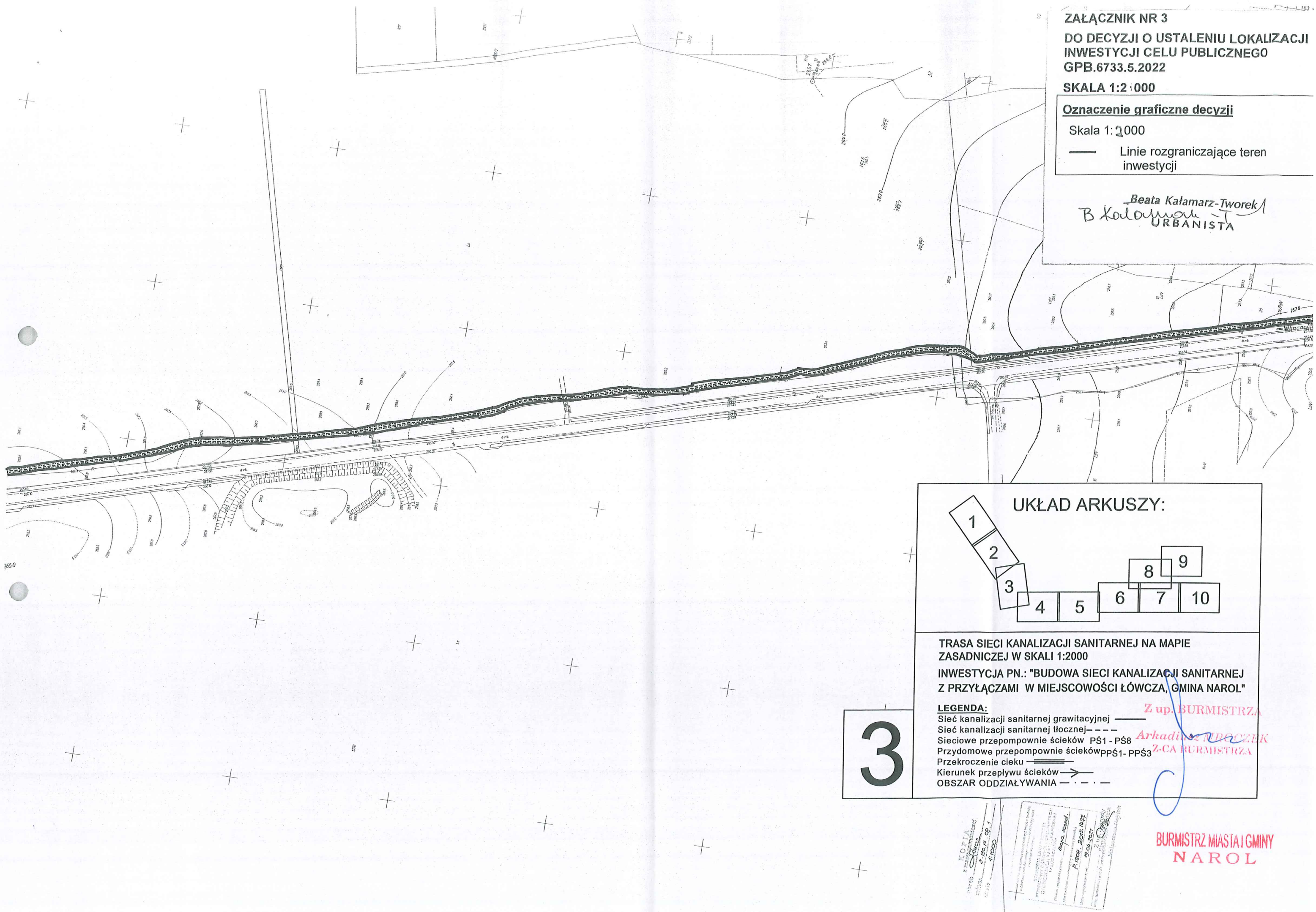
SKALA 1:2 000

Oznaczenie graficzne decyzji

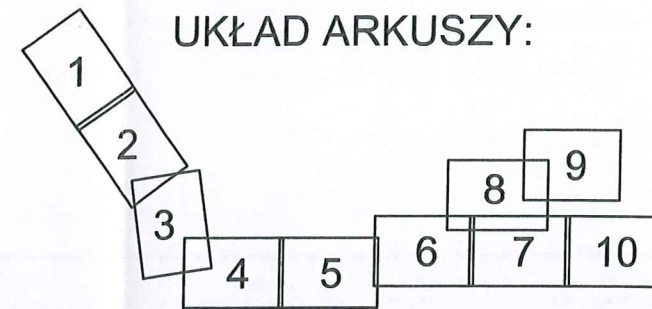
Skala 1:2 000

— Linie rozgraniczające teren inwestycji

Beata Kałamarz-Tworek
B. Kałamarz-Tworek
URBANISTA



UKŁAD ARKUSZY:



3

TRASA SIECI KANALIZACJI SANITARNEJ NA MAPIE
ZASADNICZEJ W SKALI 1:2000
INWESTYCJA PN.: "BUDOWA SIECI KANALIZACJI SANITARNEJ
Z PRZYŁĄCZAMI W MIEJSCOWOŚCI ŁÓWCZA, GMINA NAROL"

LEGENDA:
Sieć kanalizacji sanitarnej grawitacyjnej ———
Sieć kanalizacji sanitarnej tłocznej - - - -
Sietciowe przepompownie ścieków PŚ1 - PŚ8 ———
Przydomowe przepompownie ścieków ppŚ1 - ppŚ3 ———
Przekroczenie cieku ———
Kierunek przepływu ścieków ———>———
OBSZAR ODDZIAŁYWANIA - · - · - ·

Z up. BURMISTRZA
Arkadiusz WROCZEK
Z-CA BURMISTRZA

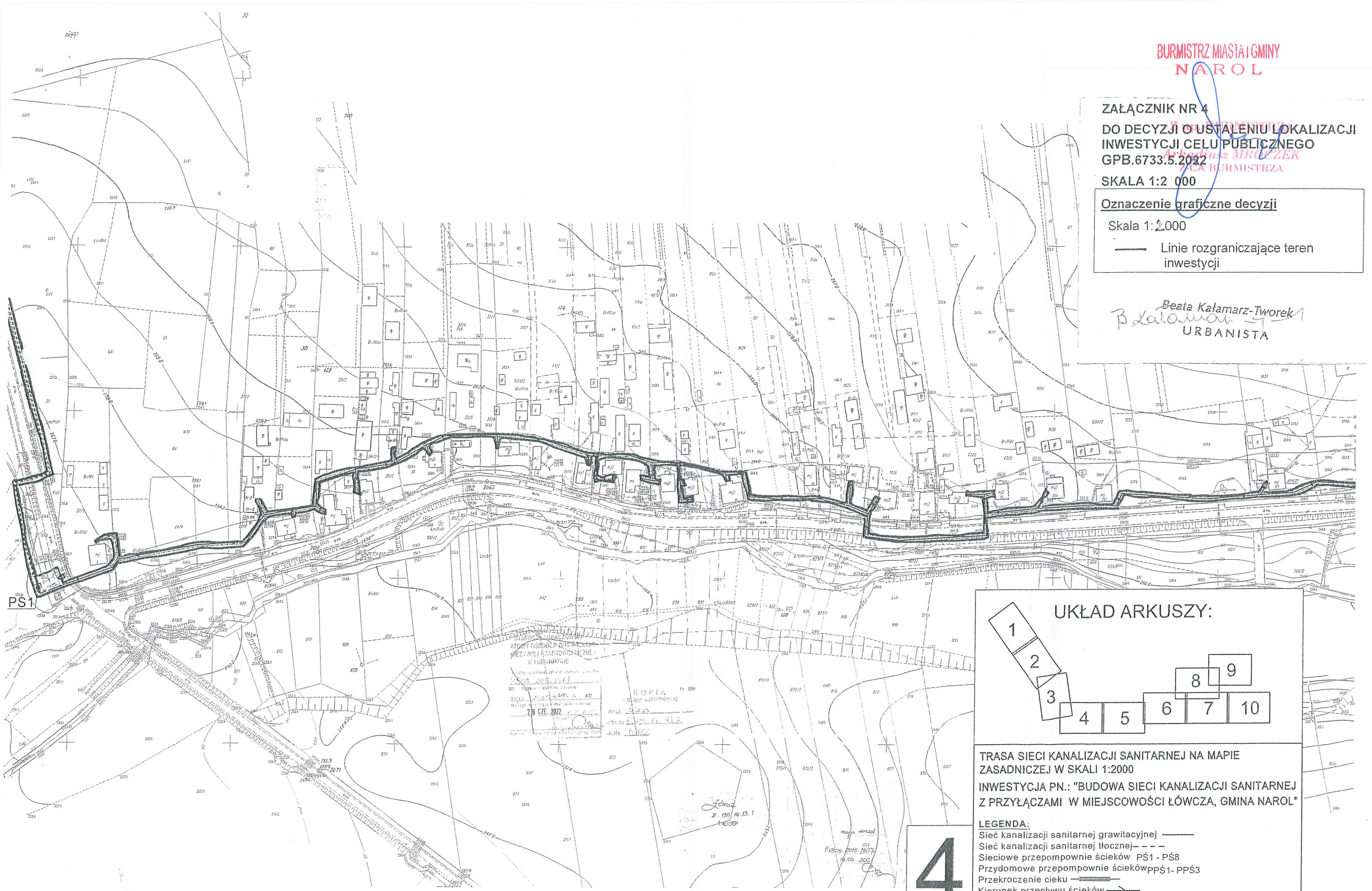
KOPIA
Zawieszona
P. 1000
1:2000
P. 1000
1:2000
P. 1000
1:2000
P. 1000
1:2000

BURMISTRZ MIASTA I GMINY
NAROL

ZALĄCZNIK NR 4
DO DECYZJI O USTALENIU LOKALIZACJI
INWESTYCJI CELU PUBLICZNEGO
GPB.6733.5.2022
SKALA 1:2 000

Oznaczenie graficzne decyzji
Skala 1:2000
— Linie rozgraniczające teren inwestycji

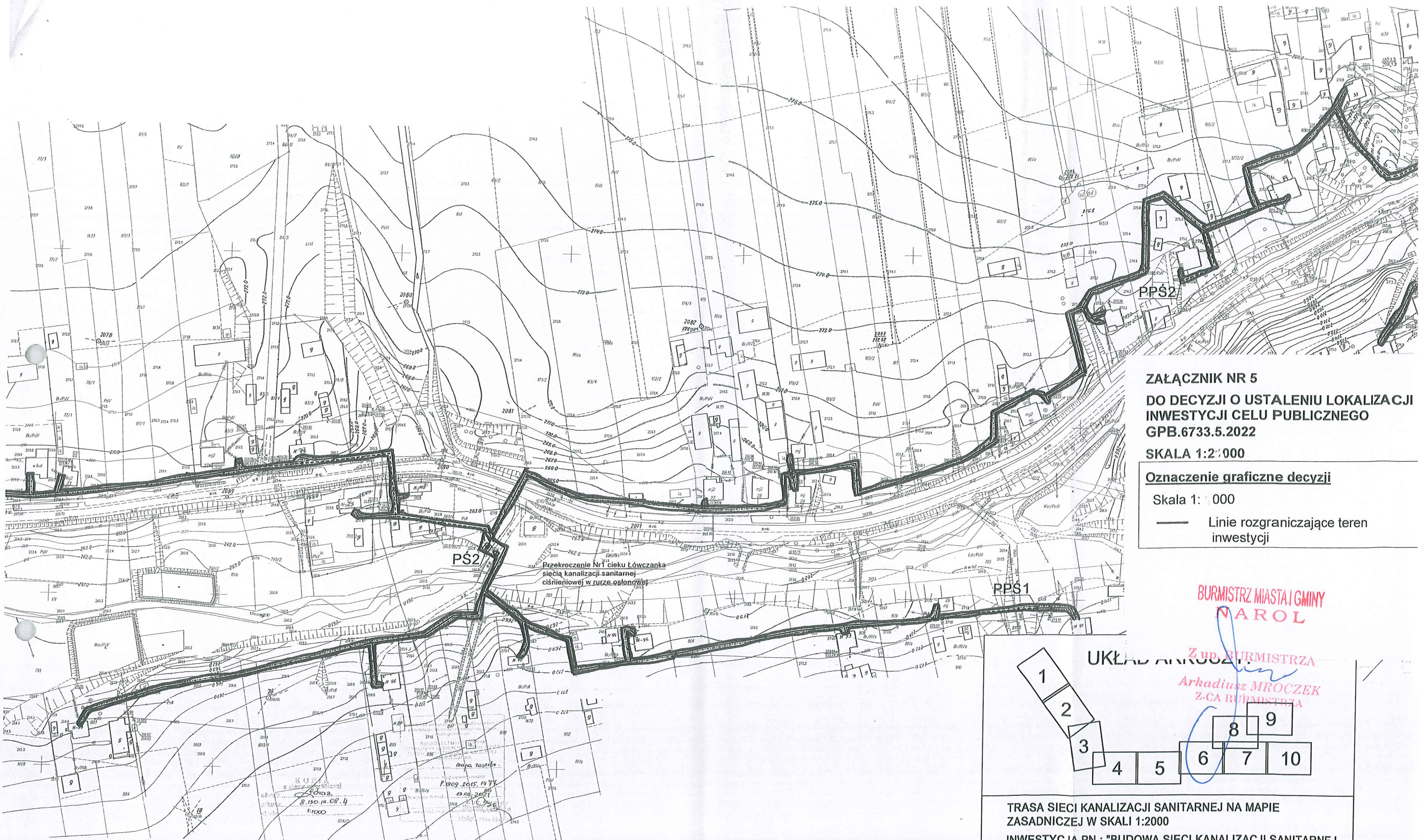
Beata Kalamarz-Tworek
URBANISTA



TRASA SIECI KANALIZACJI SANITARNEJ NA MAPIE
ZASADNICZEJ W SKALI 1:2000
INWESTYCJA PN.: "BUDOWA SIECI KANALIZACJI SANITARNEJ
Z PRZYŁĄCZAMI W MIEJSCOWOŚCI ŁÓWCZA, GMINA NAROL"

LEGENDA:
Sieć kanalizacji sanitarnej grawitacyjnej ———
Sieć kanalizacji sanitarnej tłocznej - - - - -
Sieciowe przepompownie ścieków PS1 - PS8
Przydomowe przepompownie ścieków pps1, pps3
Przekroczenie cieku ———
Kierunek przepływu ścieków ———>———
OBSZAR ODDZIAŁYWANIA - - - - -

4



ZAŁĄCZNIK NR 5
DO DECYZJI O USTALENIU LOKALIZACJI
INWESTYCJI CELU PUBLICZNEGO
GPB.6733.5.2022
SKALA 1:2'000

Oznaczenie graficzne decyzji
 Skala 1: 000
 — Linie rozgraniczające teren inwestycji

BURMISTRZ MIASTAJ GMINY
NAROL

Z up. BURMISTRZA
Arkadiusz MROCZEK
Z-CA BURMISTRZA



TRASA SIECI KANALIZACJI SANITARNEJ NA MAPIE
ZASADNICZEJ W SKALI 1:2000
INWESTYCJA PN.: "BUDOWA SIECI KANALIZACJI SANITARNEJ
Z PRZYŁĄCZAMI W MIEJSCOWOŚCI ŁOWCZA, GMINA NAROL"

LEGENDA:
 Sieć kanalizacji sanitarnej grawitacyjnej ———
 Sieć kanalizacji sanitarnej tłocznej - - - - -
 Sieciowe przepompownie ścieków PS1 - PS8
 Przydomowe przepompownie ścieków PPS1- PPS3
 Przekroczenie ciekłu ———
 Kierunek przepływu ścieków ———>———
 OBSZAR ODDZIAŁYWANIA - - - - -

5

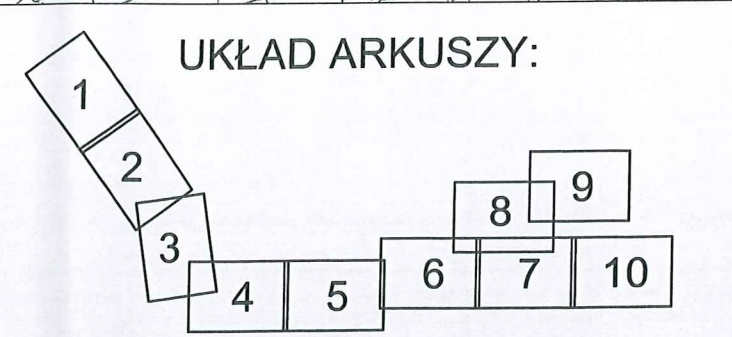
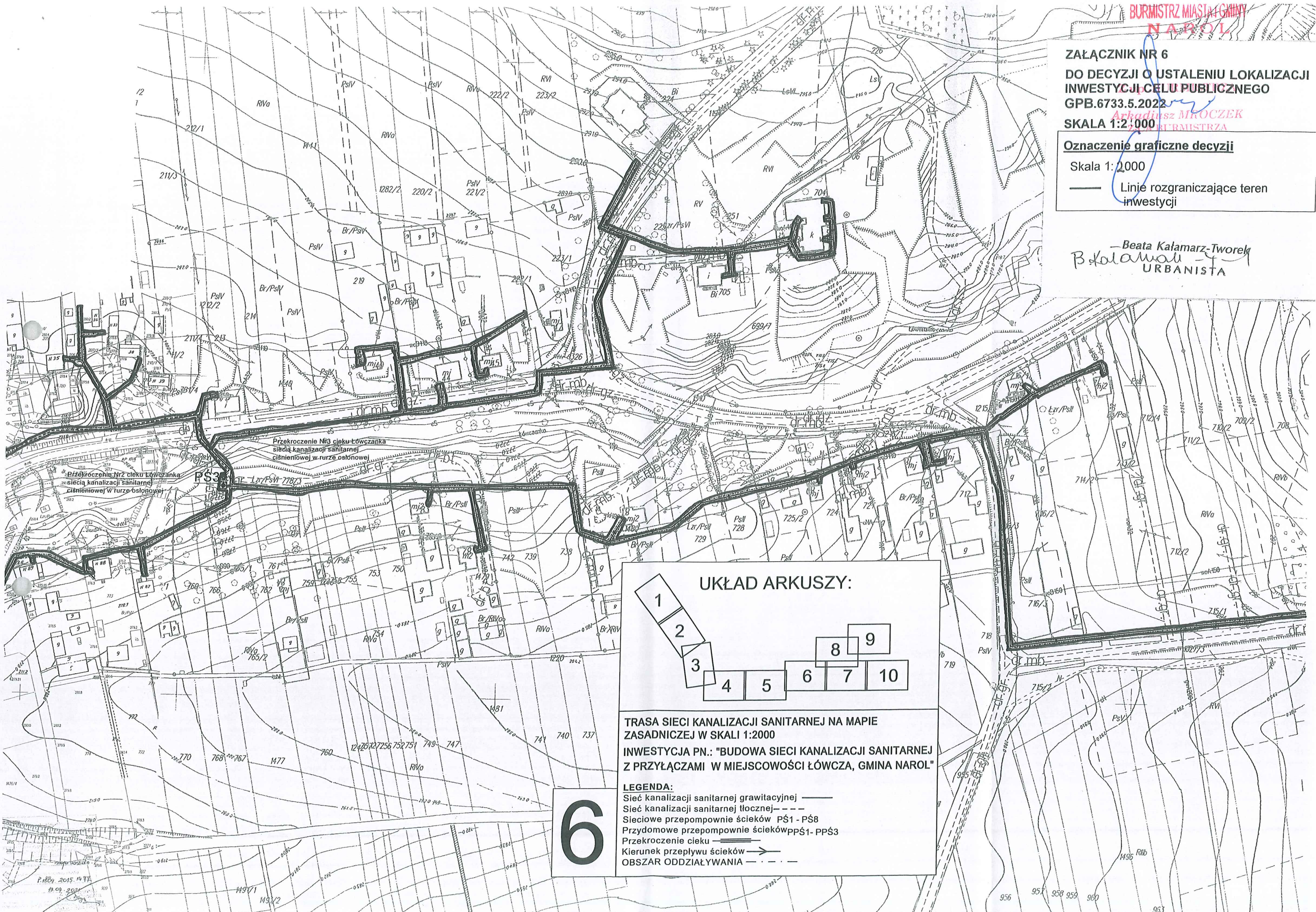
ZAŁĄCZNIK NR 6
DO DECYZJI O USTALENIU LOKALIZACJI
INWESTYCJI CELU PUBLICZNEGO
GPB.6733.5.2022
SKALA 1:2'000

Arkadiusz MROCZEK
URZĘDNIK MIASTA

Oznaczenie graficzne decyzji

Skala 1:2'000
— Linie rozgraniczające teren inwestycji

— Beata Kałamorz-Tworek
Beata Kałamorz
URBANISTA



TRASA SIECI KANALIZACJI SANITARNEJ NA MAPIE ZASADNICZEJ W SKALI 1:2000
INWESTYCJA PN.: "BUDOWA SIECI KANALIZACJI SANITARNEJ Z PRZYŁĄCZAMI W MIEJSCOWOŚCI ŁÓWCZA, GMINA NAROL"

- LEGENDA:**
- Sieć kanalizacji sanitarnej grawitacyjnej ———
 - Sieć kanalizacji sanitarnej tłocznej - - - - -
 - Sieciowe przepompownie ścieków PS1 - PS8
 - Przydomowe przepompownie ścieków pps1- pps3
 - Przekroczenie cieku ———
 - Kierunek przepływu ścieków ———>
 - OBSZAR ODDZIAŁYWANIA - - - - -

6

ZAŁĄCZNIK NR 7
DO DECYZJI O USTALENIU LOKALIZACJI
INWESTYCJI CELU PUBLICZNEGO
GPB.6733.5.2022
SKALA 1:2'000

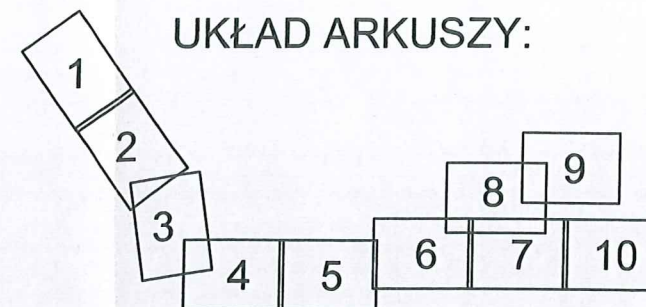
Oznaczenie graficzne decyzji

Skala 1: 2'000

— Linie rozgraniczające teren inwestycji

Beata Kałamarz-Tworek
B. Kałamarz
URBANISTA

UKŁAD ARKUSZY:



TRASA SIECI KANALIZACJI SANITARNEJ NA MAPIE
ZASADNICZEJ W SKALI 1:2000
INWESTYCJA PN.: "BUDOWA SIECI KANALIZACJI SANITARNEJ
Z PRZYŁĄCZAMI W MIEJSCOWOŚCI ŁÓWCZA, GMINA NAROL"

LEGENDA:

- Sieć kanalizacji sanitarnej grawitacyjnej ———
- Sieć kanalizacji sanitarnej tłocznej - - - - -
- Sieciowe przepompownie ścieków PŚ1 - PŚ8
- Przydomowe przepompownie ścieków pppŚ1 - pppŚ3
- Przekroczenie cieku ———
- Kierunek przepływu ścieków ———>
- OBSZAR ODDZIAŁYWANIA - - - - -

7

BURMISTRZ MIASTA I GMINY
NARÓL

Z up. BURMISTRZA
Arkadiusz MIKULCZAK
Z CA BIURO

ZAŁĄCZNIK NR 8
DO DECYZJI O USTALENIU LOKALIZACJI
INWESTYCJI CELU PUBLICZNEGO
GPB.6733. 5 .2022

SKALA 1 : 2 000
Skala 1 : 2 000
Linie rozgraniczające teren inwestycji

Beata Kałamarz-Tworek
URBANISTA

Przekroczenie cieku Łówczańka
siecią kanalizacją sanitarną/
ciśnieniową w rurze osłonowej

UKŁAD ARKUSZY:



TRASA SIECI KANALIZACJI SANITARNEJ NA MAPIE
ZASADNICZEJ W SKALI 1:2000

- LEGENDA:**
- Sieć kanalizacji sanitarnej grawitacyjnej ———
 - Sieć kanalizacji sanitarnej tłocznej - - - - -
 - Sieciowe przepompownie ścieków PS1 - PS8
 - Przydomowe przepompownie ścieków PPŚ1- PPŚ3
 - Przekroczenie cieku ———
 - Kierunek przepływu ścieków ———>
 - OBSZAR ODDZIAŁYWANIA - - - - -

8

ZAŁĄCZNIK NR 9
DO DECYZJI O USTALENIU LOKALIZACJI
INWESTYCJI CELU PUBLICZNEGO
GPB.6733.5.2022
SKALA 1: 2 000

Oznaczenie graficzne decyzji

Skala 1 : 2 000

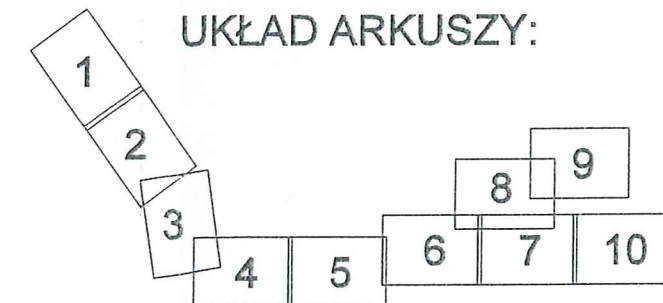
— Linie rozgraniczające teren inwestycji

Béata Kałamorz-Tworek
URBANISTA

BURMISTRZ MIASTA I GMINY
NAROL

Z up. BURMISTRZA
Arkadiusz MROCZEK
ZŁA BURMISTRZA

UKŁAD ARKUSZY:



TRASA SIECI KANALIZACJI SANITARNEJ NA MAPIE
ZASADNICZEJ W SKALI 1:2000

INWESTYCJA PN.: "BUDOWA SIECI KANALIZACJI SANITARNEJ
Z PRZYŁĄCZAMI W MIEJSCOWOŚCI ŁÓWCZA, GMINA NAROL"

LEGENDA:

Sieć kanalizacji sanitarnej grawitacyjnej ———
Sieć kanalizacji sanitarnej tłocznej - - - - -
Sieciowe przepompownie ścieków PŚ1 - PŚ8
Przydomowe przepompownie ścieków PPŚ1- PPŚ3
Przekroczenie cieku ———>———
Kierunek przepływu ścieków ———>———
OBSZAR ODDZIAŁYWANIA - - - - -

9

ZALĄCZNIK NR 10
DO DECYZJI O USTALENIU LOKALIZACJI
INWESTYCJI CELEM PUBLICZNEGO
GPB.6733.5.2022

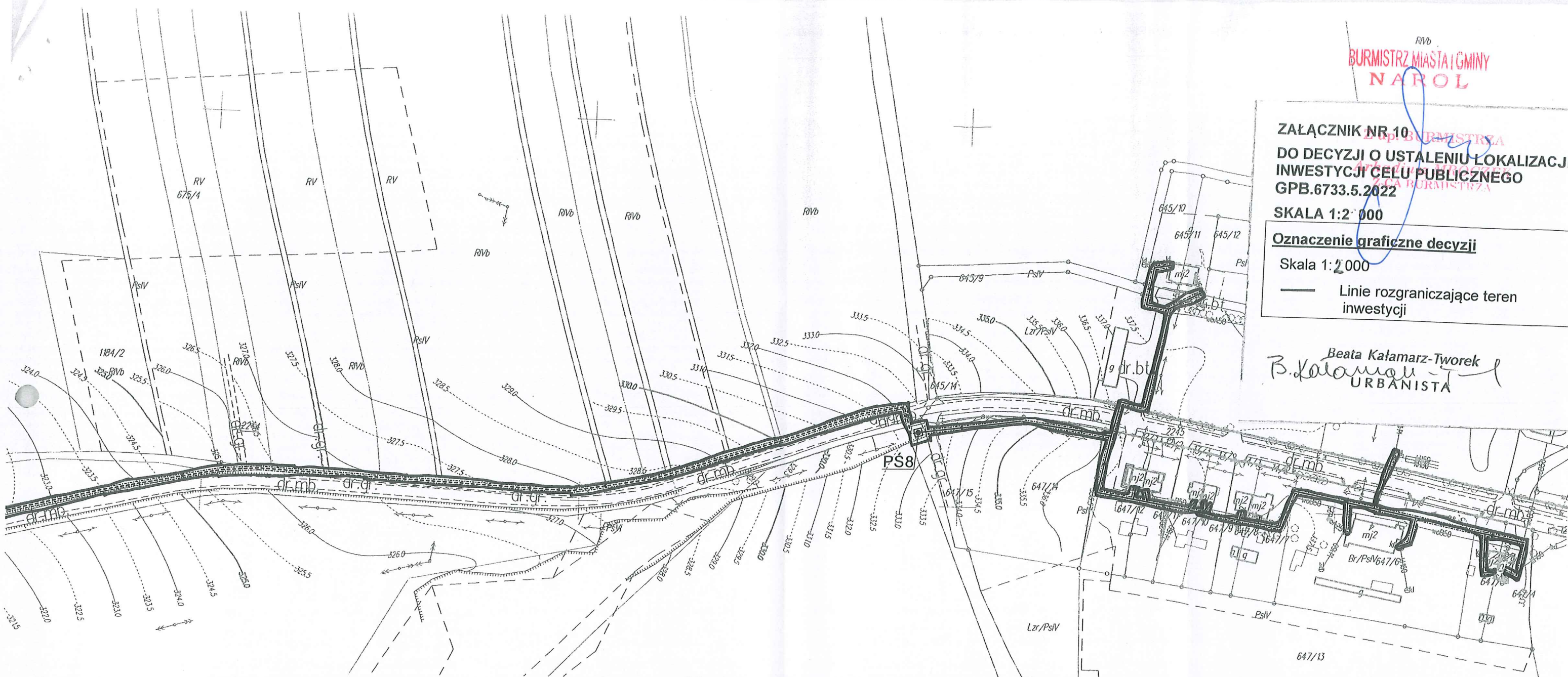
SKALA 1:2 000

Oznaczenie graficzne decyzji

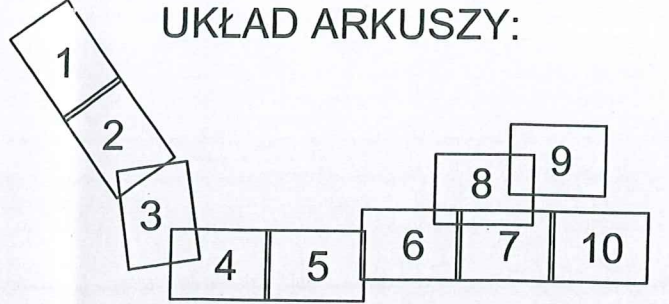
Skala 1:2 000

— Linie rozgraniczające teren inwestycji

Beata Kałamorz-Tworek
URBANISTA



UKŁAD ARKUSZY:



TRASA SIECI KANALIZACJI SANITARNEJ NA MAPIE
ZASADNICZEJ W SKALI 1:2000
INWESTYCJA PN.: "BUDOWA SIECI KANALIZACJI SANITARNEJ
Z PRZYŁĄCZAMI W MIEJSCOWOŚCI ŁÓWCZA, GMINA NAROL"

LEGENDA:
Sieć kanalizacji sanitarnej grawitacyjnej —
Sieć kanalizacji sanitarnej tłocznej - - -
Sieciowe przepompownie ścieków PŚ1 - PŚ8
Przydomowe przepompownie ścieków pps1- pps3
Przekroczenie cieku ———
Kierunek przepływu ścieków —>
OBSZAR ODDZIAŁYWANIA - - - -

10

STAROSTA LUBACZOWSKI
POWIATOWY OŚRODEK DOKUMENTACJI
GEODEZYJNEJ I KARTOGRAFICZNEJ
W LUBACZOWIE
Identyfikator ewidencyjny materiału zasobu
2.858.2515.1474
Nazwa materiału zasobu
mapa zasadnicza
Data wykonania kopii materiału zasobu
29 CZE. 2022
Z up. Starosty
Starzy Gmina
imię, nazwisko i podpis osoby reprezentującej organ
Malgorzata Hordak

KOPIA
z mapy zasadniczej
obręb 4622
wzrost 8.192.14.03
skala 1:1000

RV

RVB