

Uchwała Nr 54/VI/2019  
Rady Miejskiej w Narolu  
z dnia 7 marca 2019 r.

w sprawie zatwierdzenia „Sołeckiej Strategii Rozwoju Wsi Kadłubiska”

Na podstawie art. 18 ust. 2 pkt 6 i 6a ustawy z dnia 8 marca 1990 r. o samorządzie gminnym (Dz. U. z 2018 r., poz. 994 ze zm.) w związku z uchwałą Nr 287/5776/17 Zarządu Województwa Podkarpackiego w Rzeszowie z dnia 28.03.2017 r. w sprawie przyjęcia „Podkarpackiego Programu Odnowy Wsi na lata 2017-2020” oraz uchwałą Nr 287/5777/17 Zarządu Województwa Podkarpackiego w Rzeszowie z dnia 28.03.2017 r. w sprawie szczegółowych warunków i trybu przyznawania pomocy finansowej z budżetu Województwa Podkarpackiego w 2017 roku w ramach Podkarpackiego Programu Odnowy Wsi na lata 2017-2020 uchwała się, co następuje:

§ 1. Zatwierdza się „Sołecką Strategię Rozwoju Wsi Kadłubiska”, przyjętą uchwałą nr 2/2019 z dnia 14 lutego 2019 r. na Zebraniu Wiejskim Sołectwa Kadłubiska, stanowiącą załącznik do niniejszej uchwały.

§ 2. Wykonanie uchwały powierza się Burmistrzowi Miasta i Gminy Narol.

§ 3. Uchwała wchodzi w życie z dniem podjęcia.

Przewodniczący  
Rady Miejskiej w Narolu

Krzysztof Szawara

# SOŁECKA STRATEGIA ROZWOJU WSI KADŁUBSKA



Gmina Narol



Luty 2019

W opracowaniu dokumentu udział wzięli:

1. Członkowie Grupy Odnowy Wsi Jędrzejówka

- Janusz Drozd – lider grupy
- Józef Banaś
- Ziemowit Słonec
- Elżbieta Koperwas
- Władysław Gancarz
- Stanisław Józwik

2. Gminny Koordynator „Podkarpackiego Programu Odnowy Wsi na lata 2017-2020”

- Andrzej Kołodziej

Warsztaty z cyklu “Planowanie w procesie odnowy wsi” przeprowadzili:

Pracownicy Urzędu Marszałkowego Województwa Podkarpackiego:

- Waldemar Pałys
- Iwona Kochan-Warowna

Spis treści:

1. Współautorzy opracowania.....	2
2. Analiza zasobów .....	4-6
3. Analiza SWOT .....	7
4. Analiza potencjału rozwojowego wsi .....	8
5. Wizja odnowy i rozwoju wsi.....	9
6. Program krótkoterminowy odnowy wsi.....	10
7. Plan i program odnowy wsi.....	11-13
8. Dokumentacja fotograficzna dotycząca zasobów wsi .....	14-14

Urząd Marszałkowski Województwa Podkarpackiego

ANALIZA ZASOBÓW

Zasoby – wszelkie elementy materialne i niematerialne wsi i związanego z nią obszaru, które mogą być wykorzystane obecnie bądź w przyszłości w realizacji publicznych bądź prywatnych przedsięwzięć odnowy wsi. Zwrócić uwagę na elementy specyficzne i rzadkie (wyróżniające wieś). Opracowanie: Ryszard Wilczyński

Rodzaj zasobu	Opis (nazwanie) zasobu jakim wieś dysponuje	Znaczenie zasobu		
		Małe	Duże	Wyróżniające
<b>Przyrodniczy</b>				
walory krajobrazu, rzeźby terenu	Wzgórki		x	
stan środowiska	Bardzo czyste powietrze		x	
walory klimatu	Duże nasłonecznienie w ciągu roku	x		
walory szaty roślinnej	Lasy jodłowe, jagody, grzyby		x	
cenne przyrodniczo obszary lub obiekty	Rezerwat „Minokąt”			x
świat zwierzęcy (ostoje, siedliska)	jeleń, sarna, dzik, bóbr,		x	
wody powierzchniowe (cieki, rzeki, stawy)	Stawy, jeziorzka leśne		x	
wody podziemne	Studnia głębinowa - rezerwowa		x	
gleby	Glina i piasek	x		
kopaliny				
walory geotechniczne				
<b>Kulturowy</b>				
walory architektury				
walory przestrzeni wiejskiej publicznej	Świetlica wiejska, plac rekreacyjno-sportowy			x
walory przestrzeni wiejskiej prywatnej	Domy i podwórza zadbane		x	
zabytki i pamiątki historyczne	Strażnica OSP z 1922 r.			x
osobliwości kulturowe				
miejsca, osoby i przedmioty kultu	Kaplica i figura			x
święta, odpusty, pielgrzymki	13.05 Matki Boskiej Fatimskiej		x	
tradycje, obrzędy, gwara				
legandy, podania i fakty historyczne	O zjedzonej babie, o jeziorze donica	x		
przekazy literackie	Opracowania urzędu gminy	x		
ważne postacie i przekazy historyczne				
specyficzne nazwy	Zjedzona baba, donica, juśpa		x	
specyficzne potrawy	Babałe, pierogi,		x	
dawne zawody	Kowal, pasiecznik		x	
zespoły artystyczne, twórcy				
<b>Obiekty i tereny</b>				

**Urząd Marszałkowski Województwa Podkarpackiego**

działki pod zabudowę mieszkaniową	Działki prywatne		X	
działki pod domy letniskowe	Działki gminne		X	
działki pod zakłady usługowe i przemysł				
pustostany mieszkaniowe				
pustostany poprzemysłowe				
tradycyjne nie użytkowane obiekty gospodarskie (stodoły, spichlerze, kuźnie, młyny, itp.)				
<b>Infrastruktura społeczna</b>				
placze publicznych spotkań, festynów	Teren przy świetlicy wiejskiej		X	
sale spotkań, świetlice, kluby	Świetlica wiejska,		X	
miejsca uprawiania sportu	Boisko trawiaste		X	
miejsca rekreacji	Plac zabaw i dwa urządzenia siłowni zewnętrznej			X
ścieżki rowerowe, szlaki turystyczne	Ścieżka rowerowa na „Minokąt”		X	
szkoły				
przedszkola				
biblioteki				
placówki opieki społecznej				
placówki służby zdrowia				
<b>Infrastruktura techniczna</b>				
wodociąg	W całej miejscowości		X	
kanalizacja	W całej miejscowości		X	
drogi (nawierzchnia, oznakowanie oświetlenie)	Na terenie sołectwa występują drogi gminne i wewnętrzne o nawierzchniach: asfaltowych, tłuczniowych i gruntowych. Oświetlenie drogowe zasilane z jednej stacji trafo, rodzaj oświetlenia -lampy sodowe		X	
chodniki, parkingi				
przystanki	Jeden przystanek szkolne, drugi przy drodze wojewódzkiej		X	
sieć telefoniczna i dostępność internetu	Sieć stacjonarna analogowa i cyfrowa, operatorzy: Orange, Netia, Voisnet, internet w technologii: DSL, LTE, 3G, UMTS, WiFi		X	
telefonii komórkowej	W technologii GSM, główni operatorzy: Plus, Orange, T-mobile, Play		X	
inne				
<b>Gospodarka, rolnictwo</b>				
Miejsca pracy (gdzie, ile? )	Prywatne przedsiębiorstwa 7 szt.	X		
znane firmy produkcyjne i zakłady usługowe i ich produkty				
gastronomia	Koło Gospodyń Wiejskich		X	
miejsca noclegowe				
gospodarstwa rolne	ok. 50 małych gospodarstw, pszczelarze	X		
uprawy hodowle	Zboża, rzepak, ziemniaki, truskawki, maliny, hodowla bydła mlecznego, mięsnego, trzody chlewnej,	X		
możliwe do wykorzystania odpady produkcyjne				
zasoby odnawialnych źródeł energii	Energia słoneczna, biomasa, wiatr		X	

## Urząd Marszałkowski Województwa Podkarpackiego

Środki finansowe i pozyskiwanie funduszy				
środki udostępniane przez gminę	Fundusz sołecki, projekty współfinansowane ze środków UE, środki własne gminy.			X
środki wypracowywane				
Mieszkańcy (kapitał społeczny i ludzki)				
Autorytety i znane postacie we wsi	Sołtys, Rada Sołecka		X	
Krajanie znani w regionie, w kraju i zagranicą				
Osoby o specyficznej lub ważnej dla wiedzy i umiejętnościach, m.in. studenci				
Przedsiębiorcy, sponsorzy	Właściciele miejscowych firm	X		
Osoby z dostępem do Internetu i umiejętnościami informatycznych	Większość mieszkańców		X	
Pracownicy nauki	Nauczyciele		X	
Związki i stowarzyszenia				
Kontakty zewnętrzne (np. z mediami)	Kresowiak Galicyjski	X		
Współpraca zagraniczna i krajowa				
Publikatory, lokalna prasa				
Książki, przewodniki	Publikacje wydawane przez Urząd Miasta i Gminy Narol		X	
Strony www				

ANALIZA SWOT

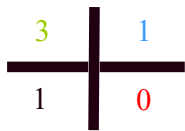
MOCNE	SŁABE
<ul style="list-style-type: none"> <li>□ Walory środowiskowe, ukształtowanie terenu T</li> <li>□ Zasoby naturalne, lasy, zbiorniki wodne, Natura 2000, rezerwat T</li> <li>□ Dobre położenie komunikacyjne – blisko drogi wojewódzkiej J</li> <li>□ Bezpośredni dostęp do trasy rowerowej Polski Wschodniej Green Velo J</li> <li>□ Wykształcona młodzież J</li> <li>□ Duża aktywność KGW J</li> <li>□ Zapal ludzi, aktywność społeczna LIDERÓW (sołtys i rada sołecka) J</li> <li>□ Położenie geograficzne – Roztocze T</li> <li>□ Dobry dostęp do technologii teleinformatycznych S</li> <li>□ Dobra infrastruktura techniczna S</li> <li>□ Wybudowany plac zabaw i siłownia zewnętrzna S</li> <li>□ Życzliwość mieszkańców J</li> </ul>	<ul style="list-style-type: none"> <li>□ Mała ilość zabytków T</li> <li>□ Niski poziom rozwoju agroturystyki i miejsc noclegowych B</li> <li>□ Brak zaplecza gastronomicznego B</li> <li>□ Brak zaplecza kulturalno-rozrywkowego T</li> <li>□ Brak chodnika przy drodze wojewódzkiej z Kadłubisk do Narola S</li> <li>□ Mała aktywność lokalnych przedsiębiorców B</li> <li>□ Niski poziom dochodu gospodarstw B</li> <li>□ Starzenie się społeczeństwa J</li> <li>□ Trudność w zdobyciu środków finansowych B</li> <li>□ Słaba oferta spędzania wolnego czasu dla młodzieży J</li> <li>□ Zbyt małe zaangażowanie ogółu ludności J</li> <li>□ Brak publikacji na temat dziejów sołectwa T</li> <li>□ Duże bezrobocie B</li> <li>□ Migracja młodych ludzi do miast i poza granice w celach zarobkowych B</li> </ul>
SZANSE	ZAGROŻENIA
<ul style="list-style-type: none"> <li>□ Napływ inwestorów z zewnątrz - nowe miejsca pracy B</li> <li>□ Rozwój bazy agroturystycznej B</li> <li>□ Pieniądze z UE –umiejętność ich wykorzystania B</li> <li>□ Promocja kuchni regionalnej T</li> <li>□ Promocja miejscowości B</li> <li>□ Tańszy internet po wybudowaniu linii światłowodowej S</li> <li>□ Wykorzystanie walorów przyrodniczych miejscowości do rozwoju ekonomicznego T</li> <li>□ Kształcąca się młodzież w kraju i za granicą J</li> <li>□ Zwiększenie zaangażowania ogółu J</li> </ul>	<ul style="list-style-type: none"> <li>□ Dalsza migracja młodych osób poza granice kraju – atrakcyjne oferty płacowe B</li> <li>□ Wzrost podatków i opłat B</li> <li>□ Brak perspektyw dla ludzi młodych J</li> <li>□ Bliskie położenie przy granicy z Ukrainą J</li> <li>□ Brak miejsc pracy B</li> <li>□ Brak otrzymania wsparcia finansowego (niesprawiedliwy podział pieniędzy w województwie i gminie) B</li> </ul>



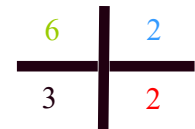
# Analiza potencjału rozwojowego wsi



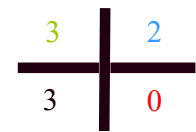
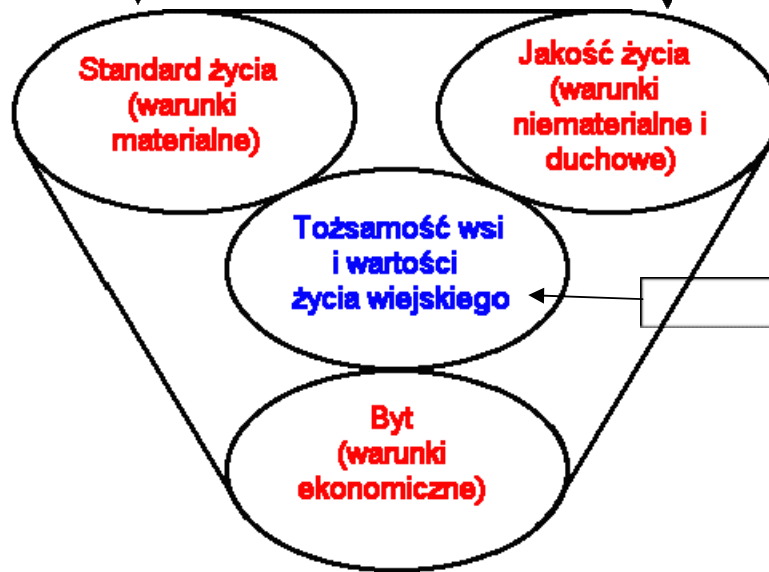
( + ) -



( + ) +  
obszar silny  
otoczenie sprzyja



( + ) =  
obszar silny  
otoczenie zrównoważone



( = ) +  
obszar  
zrównoważony  
otoczenie sprzyja



( - ) =  
obszar słaby  
otoczenie  
zrównoważone

## Wizja odnowy i rozwoju wsi Kadłubiska

Wieś Kadłubiska – wsią otwartych i aktywnych mieszkańców, dbająca o kulturę, tradycję i historię lokalną. To miejsce z rozwiniętą infrastrukturą techniczną, z bogatym zapleczem agroturystycznym promującym najcenniejsze walory przyrodnicze i produkty lokalne.

### Hasło

„Wieś Kadłubiska – atrakcyjnym miejscem życia, turystyki i rekreacji”

## Program krótkoterminowy odnowy wsi - Jędrzejówka

Kluczowy problem	Odpowiedź	Propozycja projektu (nazwa)	Czy nas stać na realizację? (tak/nie)		Punktacja	Hierarchia
			Organizacyjnie	Finansowo		
Co nas najbardziej zintegruje?	integracja międzypokoleniowa i zaangażowanie mieszkańców	Podniesienie atrakcyjności miejsca spotkań środowiskowych poprzez budowę i wyposażenie altany grillowej	TAK	NIE	28	I
Na czym najbardziej zależy?	Na bezpieczeństwie	Wykonanie ogrodzenia placu rekreacyjnego wraz z nasadzeniem zieleni	TAK	NIE	24	II
Co nam najbardziej przeszkadza?	Zaniedbane budynki pełniące niegdyś funkcje publiczne	Remont historycznych zabudowań remizy strażackiej	NIE	NIE	16	III
Co najbardziej zmieni nasze życie?	Funkcjonalna świetlica wiejska.	Remont pomieszczeń świetlicy wiejskiej	TAK	NIE	13	IV
Co nam przyjdzie najłatwiej?	Wspólna rekreacja i zabawa	Doposażenie placu rekreacyjnego	TAK	NIE	9	V
Projekt jaki zgłosimy do Podkarpackiego Programu Odnowy Wsi	Podniesienie atrakcyjności miejsca spotkań środowiskowych poprzez budowę i wyposażenie altany grillowej					

Plan i program odnowy wsi - Kadłubiska na lata 2019-2029

Wizja wsi Kadłubiska

I. Plan rozwoju			II. Program rozwoju	
1. Cele jakie musimy osiągnąć by urzeczywistnić wizję naszej wsi	2. Co nam pomoże osiągnąć cel?		3. Co nam może przeszkodzić?	Projekty, przedsięwzięcia jakie wykonamy?
	ZASOBY Czego użyjemy?	ATUTY Silne strony i szanse jakie wykorzystamy	BARIERY Słabe strony jakie wyeliminujemy ZAGROŻENIA Czego unikniemy?	
<b>A. TOŻSAMOŚĆ WSI I WARTOŚCI ŻYCIA WIEJSKIEGO</b>				
1. Ochrona zabytków historycznych i kulturowych	Remiza OSP	Walory środowiskowe, ukształtowanie terenu	Mała ilość zabytków	Remont zabudowań remizy strażackiej z 1922 roku.
2. Kultywowanie tradycji, rzemieślniczych, kulinarnych	Liderów społecznych, KGW,	Zasoby naturalne, lasy, zbiorniki wodne, Natura 2000, rezerwat	Brak publikacji na temat dziejów sołectwa	Opracowanie przewodnika turystycznego z mapą sołectwa i najbliższych atrakcji.
3. Ochrona krajobrazu i walorów środowiska	Przedsiębiorstwa prywatne Gminne publikacje Dawne zawody - kowal	Położenie geograficzne – Roztocze Promocja kuchni regionalnej Wykorzystanie walorów przyrodniczych miejscowości do rozwoju ekonomicznego	Zbyt małe zaangażowanie ogółu	Zorganizowanie pokazu i warsztatów rzemieślniczego - kowalstwa.

B. STANDARD ŻYCIA				
1. Poprawa stanu infrastruktury technicznej na terenie wsi	Budynek świetlicy	Dobra infrastruktura techniczna	Brak zaplecza kulturalno-rozrywkowego	Dostosowanie budynku świetlicy do funkcji kulturalno-rozrywkowych poprzez remont i adaptację pomieszczeń.
2. Poprawa standardu obiektów i budynków publicznych	Fundusz sołecki, projekty współfinansowane ze środków UE, środki własne gminy.	Zapał ludzi, aktywność społeczna liderów	Brak chodnika przy drodze wojewódzkiej z Kadłubisk do Narola	Doprowadzenie internetu światłowodem do budynku świetlicy
3. Rozwój komunikacji pieszo-rowerowej		Tańszy internet po wybudowaniu linii światłowodowej		Utworzenie trasy pieszo-rowerowej z Narol do Kadłubisk.
C. JAKOŚĆ ŻYCIA				
1. Podniesienie poziomu integracji mieszkańców	Budynek świetlicy wiejskiej  Plac rekreacyjny w centrum miejscowości	Duża aktywność KGW  Zapał ludzi, aktywność społeczna LIDERÓW (sołtys i rada sołecka)  Życzliwość mieszkańców	Starzenie się społeczeństwa Słaba oferta spędzania wolnego czasu dla młodzieży Zbyt małe zaangażowanie ogółu ludności Brak perspektyw dla ludzi młodych	Cykliczna organizacja spotkań integracyjnych mieszkańców wsi

D. BYT				
1 Rozwój agroturystyki i bazy noclegowo-gastronomicznej	Teren przy świetlicy wiejskiej	Walory środowiskowe, ukształtowanie terenu	Niski poziom rozwoju agroturystyki i miejsc noclegowych	Promocja miejscowości poprzez przygotowanie i posadowienie tablic informacyjno-poglądowych w terenie.
2. Podniesienie dochodu gospodarstw	Ścieżka rowerowa na „Minokąt”	Zasoby naturalne, lasy, zbiorniki wodne, Natura 2000	Niska jakość życia oraz poziom dochodu gospodarstw	Wsparcie tworzenia gospodarstw agroturystycznych i ich promocja
	Koło Gospodyń Wiejskich			
	Gospodarstwa rolne	Napływ inwestorów z zewnątrz - nowe miejsca pracy	Trudność w zdobyciu środków finansowych	
		Rozwój bazy agroturystycznej	Duże bezrobocie	
		Pieniądze z UE – umiejętność ich wykorzystania	Migracja młodych osób poza granice kraju	
		Promocja miejscowości		

**DOKUMENTACJA FOTOGRAFICZNA WSI KADŁUBISKA:**



Kadłubiska z lotu ptaka.

**- Głosowanie - Uchwała nr 54/VI/2019**

<b>Odpowiedź</b>	<b>Ilość głosów</b>	<b>Procent głosów</b>
Jestem za	11	84,62%
Jestem przeciw	0	0,00%
Wstrzymuję się	2	15,38%

<b>Radny</b>	<b>Oddany głos</b>
Mariusz Franus	Wstrzymuję się
Maria Obuchowska	Jestem za
Adam Machlarz	Jestem za
Jadwiga Kałun-Wolańczyk	Jestem za
Artur Kida	Jestem za
Adam Malec	Jestem za
Jan Lasota	Jestem za
Jan Pudełko	Jestem za
Grzegorz Haras	Jestem za
Paweł Farion	Wstrzymuję się
Grzegorz Sabal	Jestem za
Krzysztof Szawara	Jestem za
Grzegorz Patałuch	Jestem za