




mgr inż. *[Signature]*  
upr. urbanistyczne nr 622/83

-  linie rozgraniczające teren inwestycji: A – F
-  kierunek dojazdu
-  orientacyjna lokalizacja stacji bazowej telefonii komórkowej

ZALĄCZNIK GRAFICZNY  
do  
decyzji: GPB. 6733. .... 6. .... 2017  
Burmistrza Miasta i Gminy Narol  
z dnia 20.06. 2017 r.  
skala 1:1000

Poświadczam zgodność niniejszej kopii z treścią materiału państwowego zasobu geodezyjnego i kartograficznego

STAROSTA LUBACZOWSKI  
POWIATOWY OŚRODEK DOKUMENTACJI  
GEODEZYJNEJ I KARTOGRAFICZNEJ  
w LUBACZOWIE

Nazwa materiału zasobu mapa zasadnicza

Identyfikator ewidencyjny materiału zasobu  
265/5/8/85

Data wykonania kopii 03.11.2013

Imię, nazwisko i podpis osoby reprezentującej organ

KOPIA  
z mapy zasadniczej

*[Signature]*  
813/15.114  
skala 1:1000

BURMISTRZ MIASTA I GMINY  
NAROL  
Z up. BURMISTRZA  
*[Signature]*  
DANIEL LOMBER  
SECRETARZ